

## INFORME DIARIO DE MONITOREO DE MEDIOS\*

\*Vigilancia basada en eventos de interés epidemiológico mediante el monitoreo de medios abiertos de comunicación locales y nacionales.

### Reporte de eventos:

Amenaza	Tema	Medio	Fecha	Resumen	Liga	Prioridad
Biológico	Vacunación para Covid-19	El sol de Cuernavaca	26 octubre 2021	En los primeros días de la jornada de vacunación en menores de 12 a 17 años de edad con factores de riesgo, apenas un 37 por ciento del estimado han acudido a aplicarse la primera dosis contra Covid-19 abierta para ellos; de los poco más de ocho mil menores, sólo alrededor de tres mil se han presentado en los módulos habilitados.	<a href="https://www.elsoldecuernavaca.com.mx/locala-la-baja-respuesta-para-vacunacion-de-menores-7389687.html">https://www.elsoldecuernavaca.com.mx/locala-la-baja-respuesta-para-vacunacion-de-menores-7389687.html</a>	Bajo
Lluvias	Afectaciones ante lluvias	Diario de Morelos	26 octubre 2021	El Ejecutivo del estado de Morelos implementó acciones de apoyo a la población afectada del municipio de Tepoztlán, instruyendo un trabajo con los tres niveles de gobierno a favor de las familias.	<a href="https://www.diariodemorelos.com/noticias/apoya-gobierno-afectados">https://www.diariodemorelos.com/noticias/apoya-gobierno-afectados</a>	Bajo
Lluvias	Pronóstico de lluvias	Diario de Morelos	26 octubre 2021	El Gobierno del Estado, a través de la Comisión Estatal del Agua (CEAGUA) informó que el ciclón tropical "Rick", alcanzó territorio nacional, generando condiciones de inestabilidad sobre estados del sur, occidente y centro del país en esta última semana de octubre.	<a href="https://www.diariodemorelos.com/noticias/pronostican-lluvias-ligeras-para-morelos">https://www.diariodemorelos.com/noticias/pronostican-lluvias-ligeras-para-morelos</a>	Bajo
Temporada de fríos	Recomendaciones para temporada de fríos	Diario de Morelos	26 octubre 2021	En el marco del Día de Muertos, Eduardo Sesma Medrano, encargado de despacho de la Jurisdicción Sanitaria I de SSM, pidió a la población atender las indicaciones de las autoridades municipales, respetar aforos y protocolos sanitarios que se implementen en los panteones.	<a href="https://www.diariodemorelos.com/noticias/dan-recomendaciones-para-d-de-muertos-y-temporada-de-fr-o">https://www.diariodemorelos.com/noticias/dan-recomendaciones-para-d-de-muertos-y-temporada-de-fr-o</a>	Bajo
Biológico	Probable paso a semáforo verde	Diario de Morelos	26 octubre 2021	Siempre y cuando la población nos ayude, las probabilidades de que pasemos al color verde son altas", aseguró Marco Antonio Cantú Cuevas, titular de la Secretaría de Salud.	<a href="https://www.diariodemorelos.com/noticias/cofi-secretario-de-salud-en-que-la-pr-xima-semana-morelos-pase-verde">https://www.diariodemorelos.com/noticias/cofi-secretario-de-salud-en-que-la-pr-xima-semana-morelos-pase-verde</a>	Bajo
Biológico	Zonas de alto riesgo de Covid-19	La Unión	26 octubre 2021	La Secretaría de Salud dio a conocer las colonias con alto riesgo de contagio de covid-19 en los municipios de esta región y de todo el estado, para esta semana, lista de la cual salió ya el municipio de Coatlán del Río, con corte al 25 de octubre.	<a href="https://launion.com.mx/morelos/zona-sur/noticias/192117-sale-coatlan-del-rio-de-zona-de-alto-riesgo-de-contagio-de-covid.html">https://launion.com.mx/morelos/zona-sur/noticias/192117-sale-coatlan-del-rio-de-zona-de-alto-riesgo-de-contagio-de-covid.html</a>	Bajo
Lluvias	Afectaciones ante lluvias	La Unión	26 octubre 2021	Personal perteneciente a la 24 Zona Militar aplicó el Plan DN-III-E en el municipio de Tepoztlán, tras las afectaciones causadas por las lluvias del fin de semana; en coordinación con autoridades civiles, brindaron apoyo en la remoción de lodo, piedras, maleza y basura, en la barranca conocida como Tepozteco, ubicada en inmediaciones de la avenida del mismo nombre.	<a href="https://launion.com.mx/morelos/avances/noticias/192107-aplica-personal-militar-plan-dn-iii-e-en-tepoztlan-tras-afectaciones-por-lluvias.html">https://launion.com.mx/morelos/avances/noticias/192107-aplica-personal-militar-plan-dn-iii-e-en-tepoztlan-tras-afectaciones-por-lluvias.html</a>	Bajo
Lluvias	Covid-19 en población escolar	Lo de Hoy	25 octubre 2021	El subsecretario de la Secretaría de Salud federal, Hugo López-Gatell, indicó que <b>las escuelas no han sido un factor de riesgo para los niños por Covid-19.</b>	<a href="https://morelos.lodeho.com.mx/2021/10/26/46248/se-ha-contenido-el-covid-en-planteles-escolares-del-mexico">https://morelos.lodeho.com.mx/2021/10/26/46248/se-ha-contenido-el-covid-en-planteles-escolares-del-mexico</a>	Bajo



<http://ssm.gob.mx>



Servicios de Salud Morelos



@MorelosSalud

Callejón Borda N°3 Col. Centro C.P. 62000  
Teléfono (777) 312 62 31 / 314 33 36 ext. 222

**Calle Gómez Azcárate No. 205, Col. Lomas de la Selva  
C.P. 62270, Cuernavaca, Morelos. Tel.: 777 102 25 56**

## INFORME DE RIESGOS METEOROLOGICOS

Fuente: Servicio Meteorológico Nacional de México, CONAGUA.

### SE PREVÉN LLUVIAS PUNTUALES FUERTES EN MICHOACÁN

Para hoy, el **nuevo frente frío Núm. 6** y la masa de aire que lo impulsa, recorrerán el noroeste y gradualmente el norte del territorio nacional, y aunado a la **corriente en chorro polar**, producirán descenso de temperatura y rachas muy fuertes de viento de hasta 80 km/h con torbellinos o tolvánas en Sonora y Chihuahua, además de rachas de viento de hasta 70 km/h con tolvánas en Durango. Una **línea seca** sobre el noreste del país, generará rachas de viento de hasta 70 km/h con posibles torbellinos en Coahuila, además de rachas de viento de hasta 60 km/h en Tamaulipas, mismas que se acompañarán de posibles torbellinos en Nuevo León. El desplazamiento de la **onda tropical Núm. 39** al sur de las costas de Oaxaca y Guerrero, generará lluvias puntuales fuertes con descargas eléctricas en el sureste y chubascos en el sur de México. Por otra parte, el ingreso de humedad del Océano Pacífico, Golfo de México y Mar Caribe, originará chubascos y lluvias puntuales fuertes con descargas eléctricas en el occidente de México, chubascos en el oriente del territorio y lluvias aisladas en entidades del noroeste y centro de la República y estados de la Península de Yucatán.

*Posible caída de granizo: Michoacán, Guerrero, Oaxaca y Chiapas.*

**Las lluvias podrán acompañarse de descargas eléctricas, vientos fuertes y caída de granizo que podrían generar crecidas de arroyos, deslaves e inundaciones**

#### Pronostico de Precipitación:

**Lluvias aisladas (0.1 a 5 mm):** Sinaloa, Nayarit, Durango, Querétaro, Hidalgo, **Morelos**, Ciudad de México, Tamaulipas, Tabasco, Campeche, Yucatán y Quintana Roo.


#### Pronostico de Temperaturas Mínimas:

**Temperaturas mínimas de 0 a 5 °C y posibles heladas:** sierras de Zacatecas y Aguascalientes y zonas montañosas del Estado de México.

#### Pronostico en región Mesa Central:

**Cielo despejado por la mañana con incremento de nublados por la tarde** e intervalos de chubascos en Guanajuato y Puebla, así como **lluvias aisladas** en Querétaro, Hidalgo y **Morelos**, todas **con descargas eléctricas**. Ambiente fresco con bancos de niebla por la mañana. Temperaturas frías en zonas altas de Tlaxcala, Puebla e Hidalgo. Ambiente templado a cálido por la tarde con vientos del sur y sureste de 15 a 30 km/h y rachas de hasta 45 km/h.

#### SISTEMAS METEOROLÓGICOS ACTUALES



<http://ssm.gob.mx>



Servicios de Salud Morelos



@MorelosSalud

Callejón Borda N°3 Col. Centro C.P. 62000  
 Teléfono (777) 312 62 31 / 314 33 36 ext. 222

**Calle Gómez Azcárate No. 205, Col. Lomas de la Selva**  
**C.P. 62270, Cuernavaca, Morelos. Tel.: 777 102 25 56**

## INFORME DE MONITOREO VOLCÁNICO Y SISMOLÓGICO

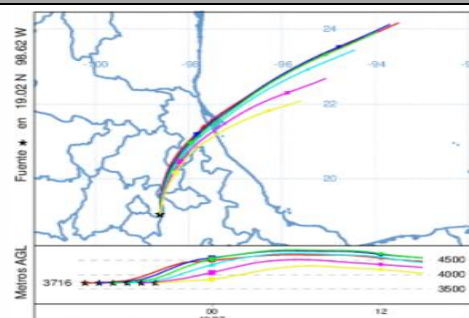
**Fuente:** Servicio Sismológico Nacional, UNAM. / Centro nacional de Prevención de Desastres (CENAPRED)-SEGOB, SENEAM-SCT y NOAA.


En las últimas 24 horas, mediante los sistemas de monitoreo del **volcán Popocatepetl** se identificaron **6 exhalaciones, acompañadas de vapor y gas**. Al momento de este reporte **se observa al volcán, con una ligera emisión de vapor y gas que se dirige al noroeste**.

NIVEL DE ALERTA	SEMAFORO	AMARILLO-FASE 2	RECOMENDACIONES PARA LA FASE AMARILLO FASE 2
	<b>Incremento de actividad:</b> <ul style="list-style-type: none"> <li>Pluma de vapor de agua y gas</li> <li>Ligera caída de ceniza en áreas cercanas</li> <li>Caída de fragmentos incandescentes</li> <li>Crecimiento y destrucción de domos de lava</li> <li>Posibilidad de flujos piroclásticos por explosiones</li> <li>Flujos de lodo o escombros de corto alcance</li> </ul>		<ol style="list-style-type: none"> <li>Continuar con el radio de seguridad de 12 km, por lo que la permanencia en esa área no está permitida.</li> <li>Controlar el tránsito entre Santiago Xalitlintla y San Pedro Nexapa, vía Paso de Cortés.</li> <li>A las autoridades de Protección Civil, mantener sus procedimientos preventivos, de acuerdo con sus planes operativos.</li> <li>A la población se le recomienda elevar la atención a los avisos de las autoridades de su localidad y se exhorta a no acercarse al volcán, y mucho menos al cráter.</li> <li>Mantenerse fuera de cañadas ante posibles flujos de lodo, principalmente en temporada de lluvias.</li> </ol>

### PRONOSTICO DE CAIDA DE CENIZA

En caso de una exhalación de ceniza volcánica, **el pronóstico de trayectoria hacia el nor-noreste**, (simulando exhalación cada hora en las próximas 6 horas) a su paso por la zona oeste del estado de Puebla; zona sureste del estado de México; zona oeste del estado de Tlaxcala; zona sureste y este del estado de Hidalgo; zona centro-norte del estado de Veracruz y Golfo de México, para las **primeras 12 horas de pronóstico** (09:00 a las 21:00 hora local). Posteriormente para las últimas 12 horas de pronóstico, (21:00 a las 09:00 hora local del día siguiente), las trayectorias continuarán sobre la zona norte del estado de Veracruz y Golfo de México.



SISMOS	Se registró sismo de magnitud de <b>4.0 grados</b> Richter, a las 06:13:53 hrs con localización del epicentro a 17 km al norte de Rio Grande, Oaxaca. <b>NO PERCIBIDO EN EL ESTADO DE MORELOS.</b>	
	<b>REPORTE DE DAÑOS A LA POBLACION</b> <b>PROTECCIÓN CIVIL</b> Sin reporte de daños a la población ni a la infraestructura en salud.	



<http://ssm.gob.mx>



Servicios de Salud Morelos



@MorelosSalud

Callejón Borda N°3 Col. Centro C.P. 62000  
 Teléfono (777) 312 62 31 / 314 33 36 ext. 222

Calle Gómez Azcárate No. 205, Col. Lomas de la Selva  
 C.P. 62270, Cuernavaca, Morelos. Tel.: 777 102 25 56

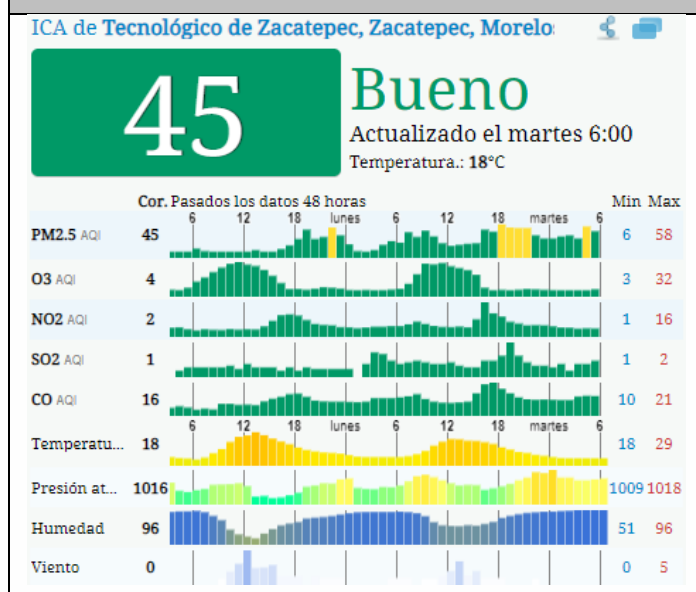


## INFORME DE TEMPERATURAS Y CALIDAD DEL AIRE

Fuente: Comisión Estatal de Agua (CEAGUA)

ICA	CALIDAD DEL AIRE	RECOMENDACIONES A LA POBLACIÓN
0-50	Buena	No se anticipan impactos a la salud cuando la calidad del aire se encuentra en este intervalo.
51-100	Moderada	Las personas extraordinariamente sensitivas deben considerar limitación de los esfuerzos físicos excesivos y prolongados al aire.
101-150	Dañina a la salud de los grupos sensitivos	Los niños adultos activos, y personas con enfermedades respiratorias tales como el asma, deben evitar los esfuerzos físicos excesivos y prolongados al aire.
151-200	Dañina a la salud	Los niños adultos activos, y personas con enfermedades respiratorias tales como el asma, deben evitar los esfuerzos físicos excesivos y prolongados al aire libre; las demás personas, especialmente los niños, deben limitar los esfuerzos excesivos y prolongados al aire libre.
201-300	Muy dañina a la salud	Los niños adultos activos, y personas con enfermedades respiratorias tales como el asma, deben evitar todos los esfuerzos excesivos al aire libre; las demás personas, especialmente los niños, deben limitar los esfuerzos físicos excesivos al aire libre.
300+	Arriesgado	

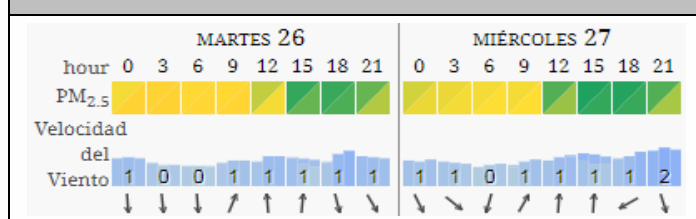
### CALIDAD DEL AIRE CUERNAVACA, MORELOS.



### PRONOSTICO DE TEMPERATURAS POR MUNICIPIO

Municipio	Máx	Mín	Municipio	Máx	Mín
Amacuzac	31°	16°	Puente de Ixtla	32°	18°
Axochiapan	33°	17°	Temixco	32°	15°
Ayala	32°	16°	Tepalcingo	31°	17°
Cuautla	27°	15°	Tepoztlán	30°	16°
Cuernavaca	27°	14°	Tlaltizapan	31°	16°
Huitzilac	20°	9°	Tlaquiltenango	33°	19°
Jiutepec	28°	14°	Zacatepec	30°	17°
Jojutla	32°	17°	Zacualpan de Amilpas	24°	13°

### PRONOSTICO DE LA CALIDAD DEL AIRE



### TEMPERATURAS MAXIMAS Y MINIMAS, ÚLTIMAS 24 HRS

Mínimas	Máximas
Huitzilac 20° 9°	33° 19° Tlaquiltenango
Tetela del Volcán 21° 12°	33° 17° Axochiapan
Totolapan 23° 12°	32° 18° Puente de Ixtla
Ocuituco 23° 13°	32° 17° Jojutla



<http://ssm.gob.mx>



Servicios de Salud Morelos



@MorelosSalud

Callejón Borda N°3 Col. Centro C.P. 62000  
 Teléfono (777) 312 62 31 / 314 33 36 ext. 222

Calle Gómez Azcárate No. 205, Col. Lomas de la Selva  
 C.P. 62270, Cuernavaca, Morelos. Tel.: 777 102 25 56

## INFORME DE MONITOREO EPIDEMIOLÓGICO

**Fuente:** Jurisdicciones Sanitarias del estado de Morelos.

### JURISDICCION SANITARIA I:

- SIN EVENTOS EXTRAORDINARIOS.

### JURISDICCION SANITARIA II:

- SIN EVENTOS EXTRAORDINARIOS.

### JURISDICCION SANITARIA III:

- SIN EVENTOS EXTRAORDINARIOS.

### SISTEMA NOTINMED

- **Caso sospechoso de Rabia Humana**
  - Folio: **NM00267261-0**
  - Municipio: **Tlaltizapan**
  - Lugar: **Huatecalco**
  - Población afectada: **10 personas ASINTOMÁTICAS** en contacto con secreciones (saliva) del animal.
  - Defunciones: **0**



<http://ssm.gob.mx>



Servicios de Salud Morelos



@MorelosSalud

Callejón Borda N°3 Col. Centro C.P. 62000  
Teléfono (777) 312 62 31 / 314 33 36 ext. 222

**Calle Gómez Azcárate No. 205, Col. Lomas de la Selva  
C.P. 62270, Cuernavaca, Morelos. Tel.: 777 102 25 56**